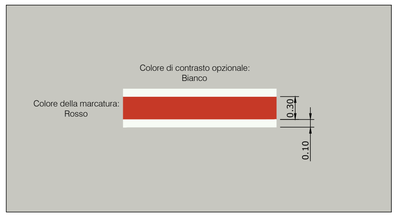

MARCATURA LINEA DI CONFINE DI RESPONSABILITÁ (1)
Escala: 1/40 – Dimensioni in m.

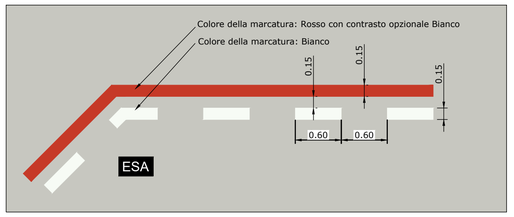

MARCATURA LINEA DI SICUREZZA DELLO STAND + ESA (2)
Scala: 1/40 – Dimensioni in m.

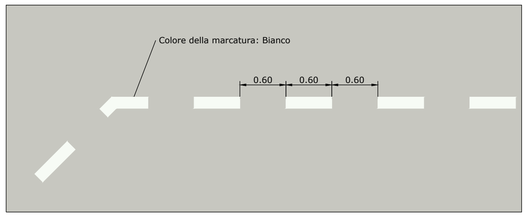

MARCATURA DELL'AREA DI ATTESA MEZZI DI RAMPA (3)
Scala: 1/40 – Dimensioni in m.

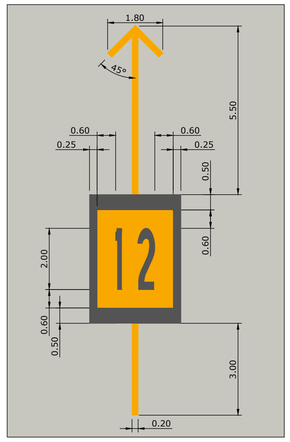

INDICAZIONE VERSO STAND (4)
Scala: 1/100 – Dimensioni in m.

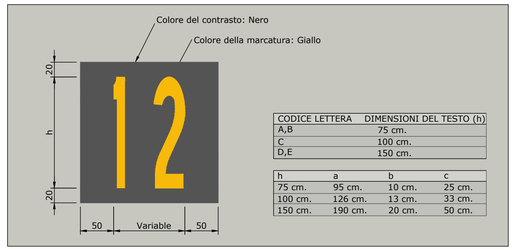

CODICE LETTERA	DIMENSIONI DEL TESTO (h)
A,B	75 cm.
C	100 cm.
D,E	150 cm.

h	a	b	c
75 cm.	95 cm.	10 cm.	25 cm.
100 cm.	126 cm.	13 cm.	33 cm.
150 cm.	190 cm.	20 cm.	50 cm.

MARCATURA DELLO STAND DI SOSTA (5)
Scala: 1/40 – Dimensioni in cm.

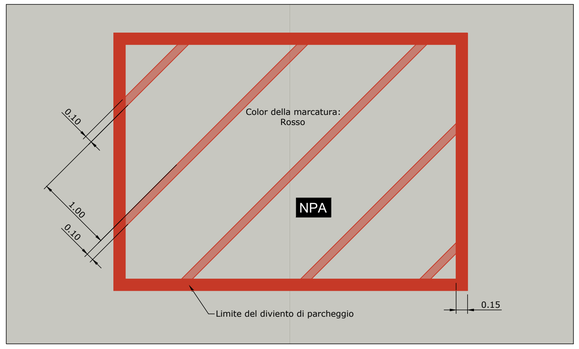

MARCATURA DELLE AREE DI DIVIETO DI SOSTA E ATTESA RISERVATA (6)
Scala: 1/40 – Dimensioni in m.

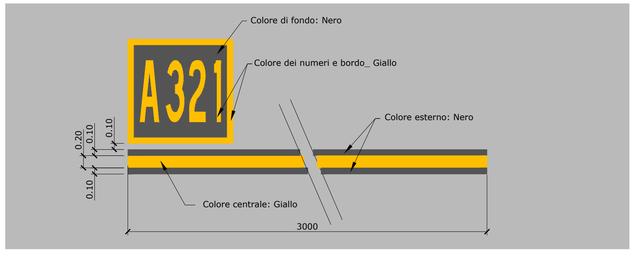

Multiple marshaller and towing stop line marking (7)
Scala: 1/50 – Dimensioni in cm.

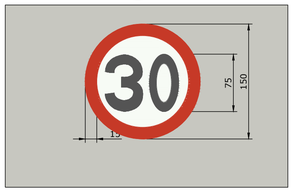

SEGNALE DI VELOCITÁ MAX. (8)
Scala: 1/40 – Dimensioni in cm.

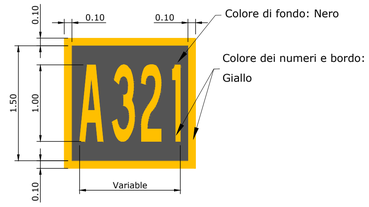

MARCATURA INDICAZIONE AERONAVE (9)
Scala: 1/40 – Dimensioni in m.

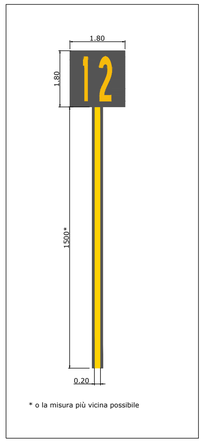

MARCATURA BARRA DI ALLINEAMENTO (10)
Scala: 1/100 – Dimensioni in m.

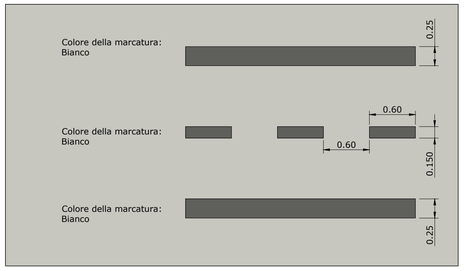

MARCATURA LIMITI DEI VEICOLI E LINEA CENTRALE DELLA VIA DI SERVIZIO (11)
Scala: 1/40 – Dimensioni in m.

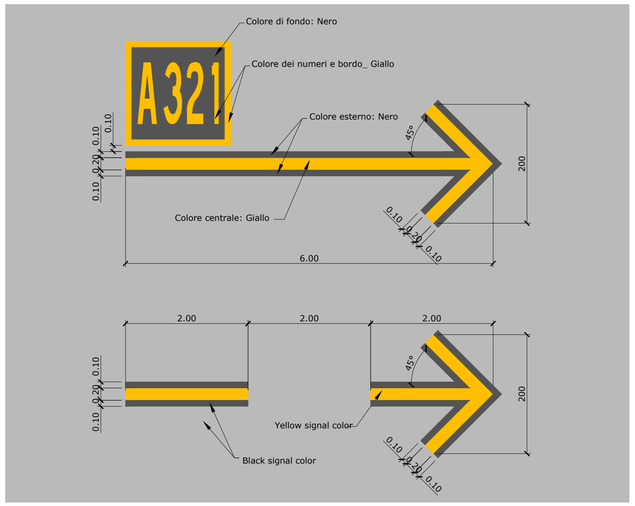

Stand lead–in for multiple aircraft type parking stands,
Turn Bar and Power out marking (12)
Scala: 1/50 – Dimensioni in cm.



MARCATURA PASSO PEDONALE (13)
Scala: 1/40 – Dimensioni in m.

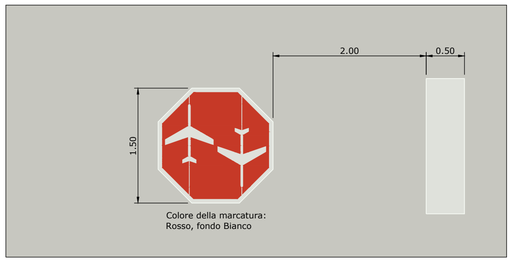

SEGNALE ATTENZIONE CIRCOLAZIONE AERONAVI (14)
Scala: 1/40 – Dimensioni in m.

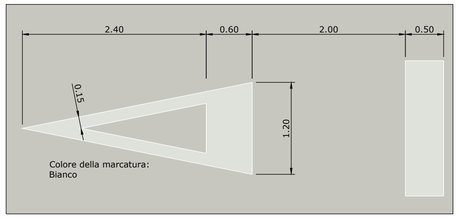

SEGNALE DI CEDERE PRECEDENZA (15)
Scala: 1/40 – Dimensioni in m.

SEGNALE ATTENZIONE JET BLAST (16)
Scala: 1/40 – Dimensioni in m.

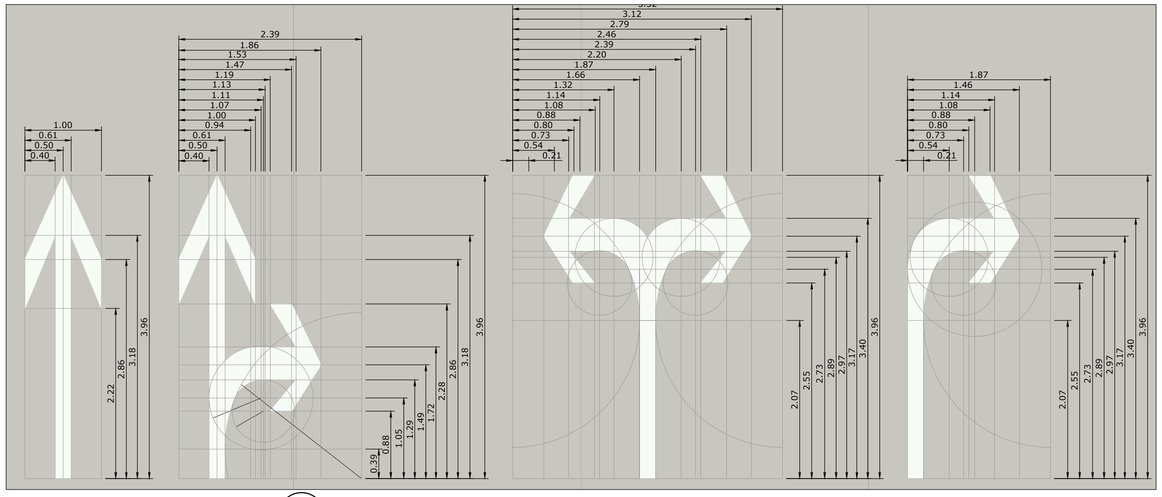

SEGNALI INIDICATIVI DIREZIONI (17)
Scala: 1/50 – Dimensioni in m.

Ente Nazionale per l'Aviazione Civile

AEROPORTO CIVILE DI LAMEZIA TERME (CZ)

LOTTO L1 - Sviluppo aerostazione passeggeri
CUP: H84G22000030009
LOTTO L2 - Interventi per la security e la digitalizzazione
CUP: H86I22000390002
LOTTO L6 - Potenziamento delle reti di sottoservizi e impianti tecnologici
CUP: H84G22000060009

PROGETTO DEFINITIVO

AERONAUTICA

STATO DI PROGETTO
Dettagli della marcatura e segnaletica orizzontale airside

GRUPPO DI PROGETTAZIONE
Raggruppamento Temporaneo di Professionisti

Direttore Tecnico e Responsabile integrazione prestazioni specialistiche: ing. Filippo Busola
Geologia: dott. Emanuele Fresia
Progettazione idraulica: ing. Alessandro Cacciatori
Project Manager: ing. Emanuela Perina
CSP: arch. Elisabeth Foroni

Direttore Tecnico: ing. Giambattista Parietti
Progettazione Specialistica Impianti:
ing. Marco Bergami
ing. Daniele Togni
ing. Enrico Facchinetti

Direttore tecnico: ing. Aeronautico Carlos Berenguer López
Responsabile sistemi di trasporto:
ing. Pedro Tena Calderón

Direttore tecnico: arch. Emanuela Valle
Progettazione architettonica:
arch. Maria Camilla Valle
arch. Leonardo Giovannozzi

Direttore tecnico e progettazione strutturale:
ing. Gianluca Vallerini
Coordinatore progettazione strutture: ing. Matteo Pagnozzi

CODICE ELABORATO								REVISIONE		
Fase	Lotto	Ambito	Disciplina	Tipo	Numero	Rev	Scala	Id.	Data	Descrizione
E	LL	00	AER	PI	11	B	1:1500	A	FEBBRAIO 2025	EMISSIONE
NOME FILE: AI015P-E-LL-00-AER-PI-11-B.dwg						REDAZIONE:		Ing. Carlos Berenguer López (Aertec S.)		

Visto del Committente: Società Aeroportuale Calabrese S.p.A.

INTERVENTO FACENTE PARTE DEL
Contratto Istituzionale di Sviluppo
"CIS VOLARE"

IL RESPONSABILE DEL PROCEDIMENTO:
ing. Ferdinando Saracco

IL POST HOLDER DI AREA:
OPERATIONAL SERVICES MANAGER: Emilio Parrilla
PASSENGER EXPERIENCE MANAGER: Sabrina Mileto
PH PROGETTAZIONE: Ferdinando Saracco

Approvazione ENAC: